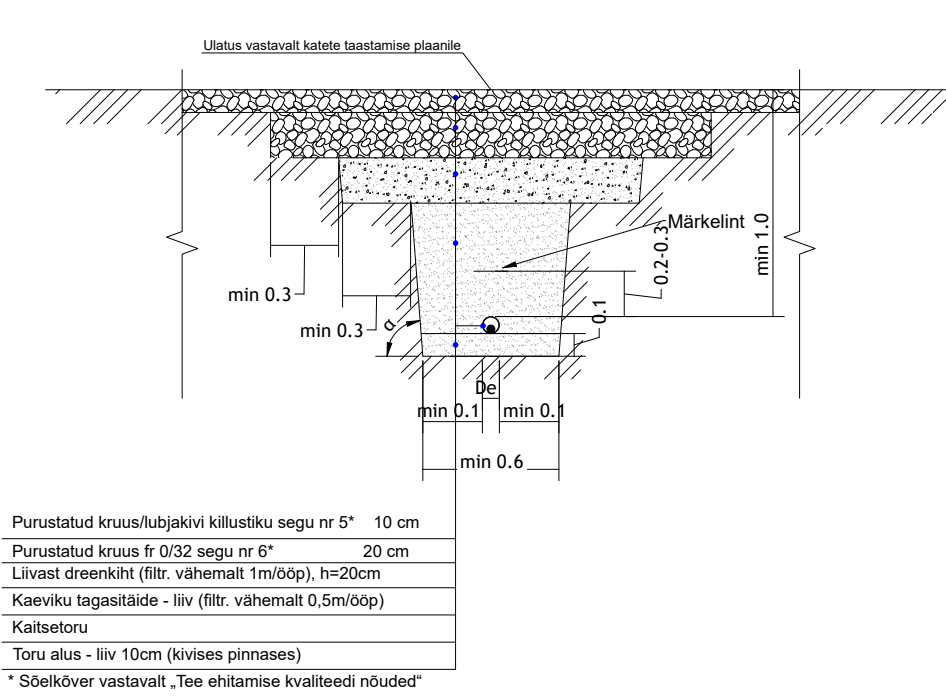


## Leht 1

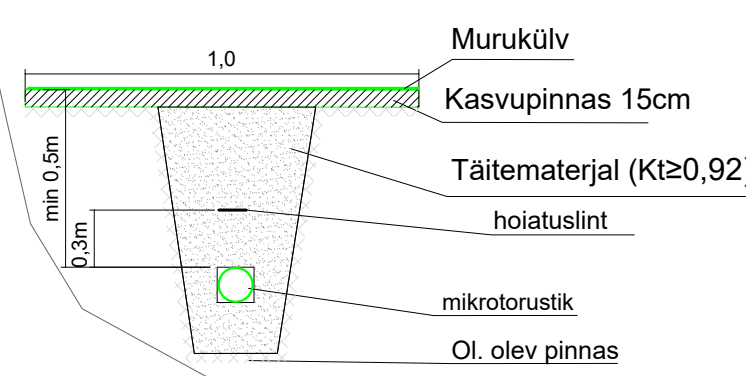
## VT1969 Urge küla

## Märkused

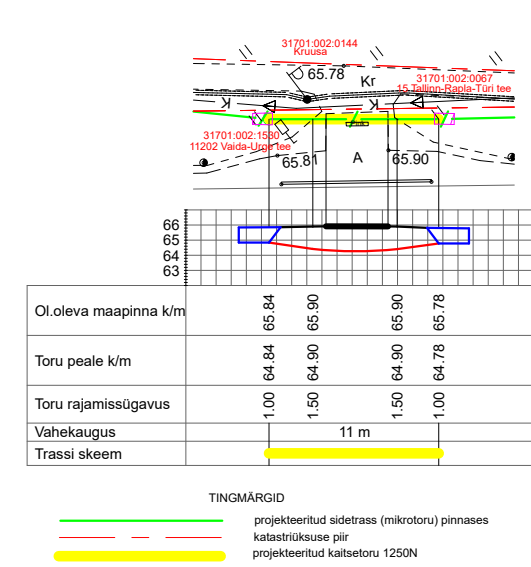
1. Projekti koostamisel oli aluseks Kirjanurk OÜ poolt 30.06.2023 koostatud töö nr. 9170G.
2. Koordinaadid L-EST 97 süsteemis. Kõrgused EH2000 süsteemis.
3. Sidetrassi paigaldussügavus haljasalal on 0,5m ja tee all 1,0m, v.a. riigitee maaüksusel, kus paigaldamissügavus peab olema 1,0 ja ristumisel kõrvalmaanteega 1,5m.
4. Tööde teostamisel tuleb lähtuda liinirajatiste kaitsevööndis tegutsemise eeskirjast.
5. Töid tuleb teostada vastavalt kõikidele kehtivatele seadustele, normidele, standarditele, nõuetele ja tehnoloogiatele.
6. Enne ehitustööde alustamist määrata olemasolevate kommunikatsioonide täpsed sügavused.
7. Peale tööde lõppu tihendada trassi paigaldusjalg ja taastada eelnev olukord.
8. Korrastada ja taastada riigiteemaal haljastus kasvumulla ja murukülviga vastavalt "Teetööde tehniliste kirjelduste" peatükis nr 9-Maastikukujundustööd" toodud kvaliteedinõuetele.

KRUUSAKATTE / KILLUSTIKKATTE TAASTAMINE  
SÕIDUTEEL

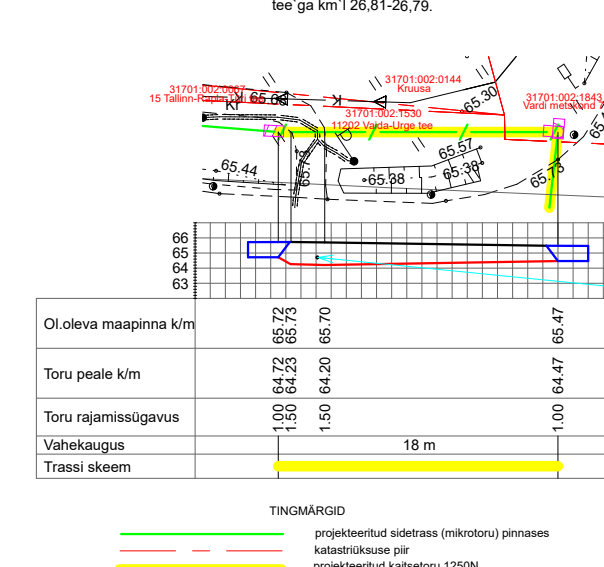
## TAASTATAV HALJASALA



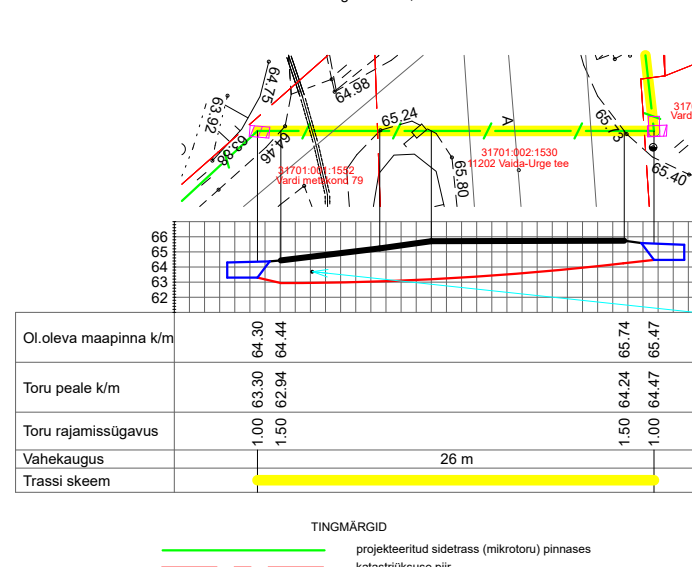
## Ristõike joonis Väljavõte 1:250



## Ristõike joonis Väljavõte 1:250



## Ristõike joonis Väljavõte 1:250




## TINGMÄRGID:

- KATASTRÜKSUSTE PIIRID
- PROJEKTEERITUD MIKROTORU PINNAS
- PROJEKTEERITUD KAITSETORU D=110mm 1250N
- PROJEKTEERITUD KAITSETORU D=100mm 750N
- PROJEKTEERITUD MARKERPALL
- PROJEKTEERITUD PLASTKAEV
- ⊠ PROJEKTEERITUD SIDEKAPP
- ▲ PROJEKTEERITUD TUNNUSPOST
- OLEMASOLEV SIDE KAABLIKANALISATSIOON
- OLEMASOLEV MADALPINGE ÕHULIIN
- PROJEKTEERITAV ÕHULIIN
- PROJEKTEERITAV KLIENDIÜHENDUS ÕHULIINIGA
- PROJEKTEERITAV LIITUMISPUNKT
- PROJEKTEERITAV KLIENDIÜHENDUS PINNAS
- PROJEKTI ALALE JÄÄB MAAPARANDUSSÜSTEEMI MAA-ALA

## MÄRKUSED:

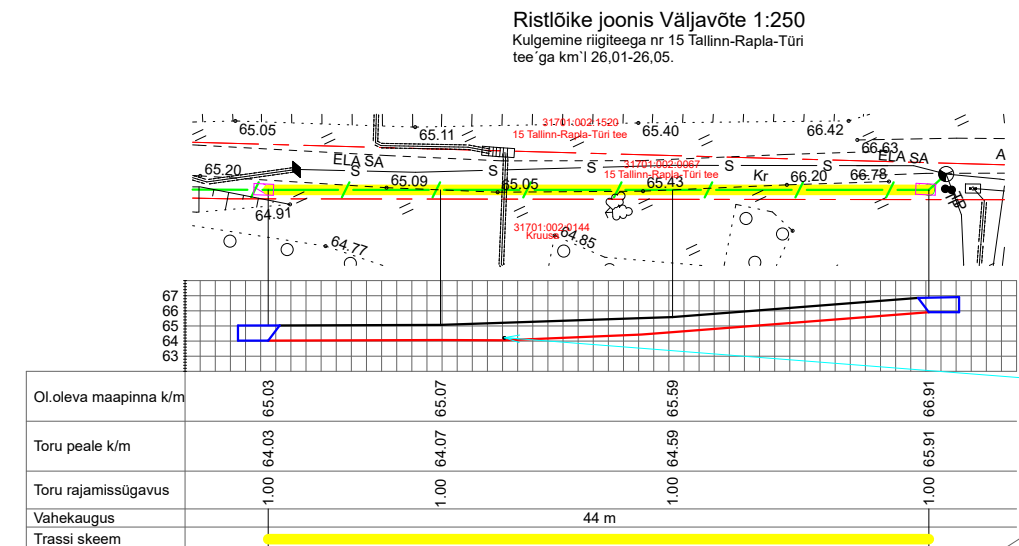
Kõrgused EH2000 süsteemis  
Koordinaadid L-EST97 süsteemis  
Plaanil kajastatud piirid Maa-ameti andmete põhjal seisuga 30.06.2023 (kihil "PIIR" esitatud piirijooned asukohad on informatiivsed)

Töö nr.	9170P VT1969	Objekt:	Kohila vald Urge küla Enefit Connect sidevõrk	koostatud:	26.07.2023
Objekti aadress		Mõõtkaava	1:500	Leht	1
Koostas	T.Raide	Lehti	4	fail:	9170P VT1969 Asendiplaan
Kontrollis	H.Jürmann	Joonis:	Asendiplaan		

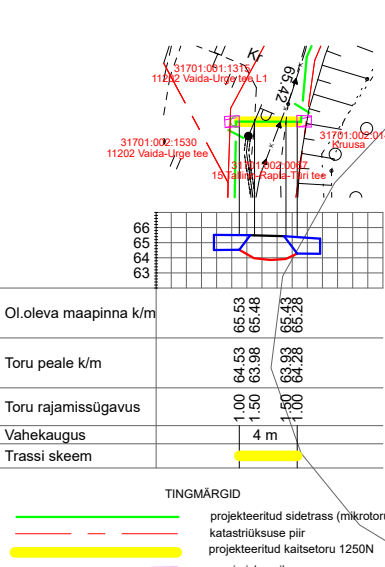


Kirjanurk  
EEG000316: 686 MA-K  
TEL003987  
Hiievälja tee 20 Oru küla  
Kose vald Harju maakond  
tel: +37257503312

Projekti alale jääb Kohila-Keskuse2  
Maaparandussüsteemi maa-ala,  
nähtuse id 231, vid: 4109610031170001




## Ristõike joonis Väljavõte 1:250



## Ristõike joonis Väljavõte 1:250



## Ristõike joonis Väljavõte 1:250



## Ristõike joonis Väljavõte 1:250

